
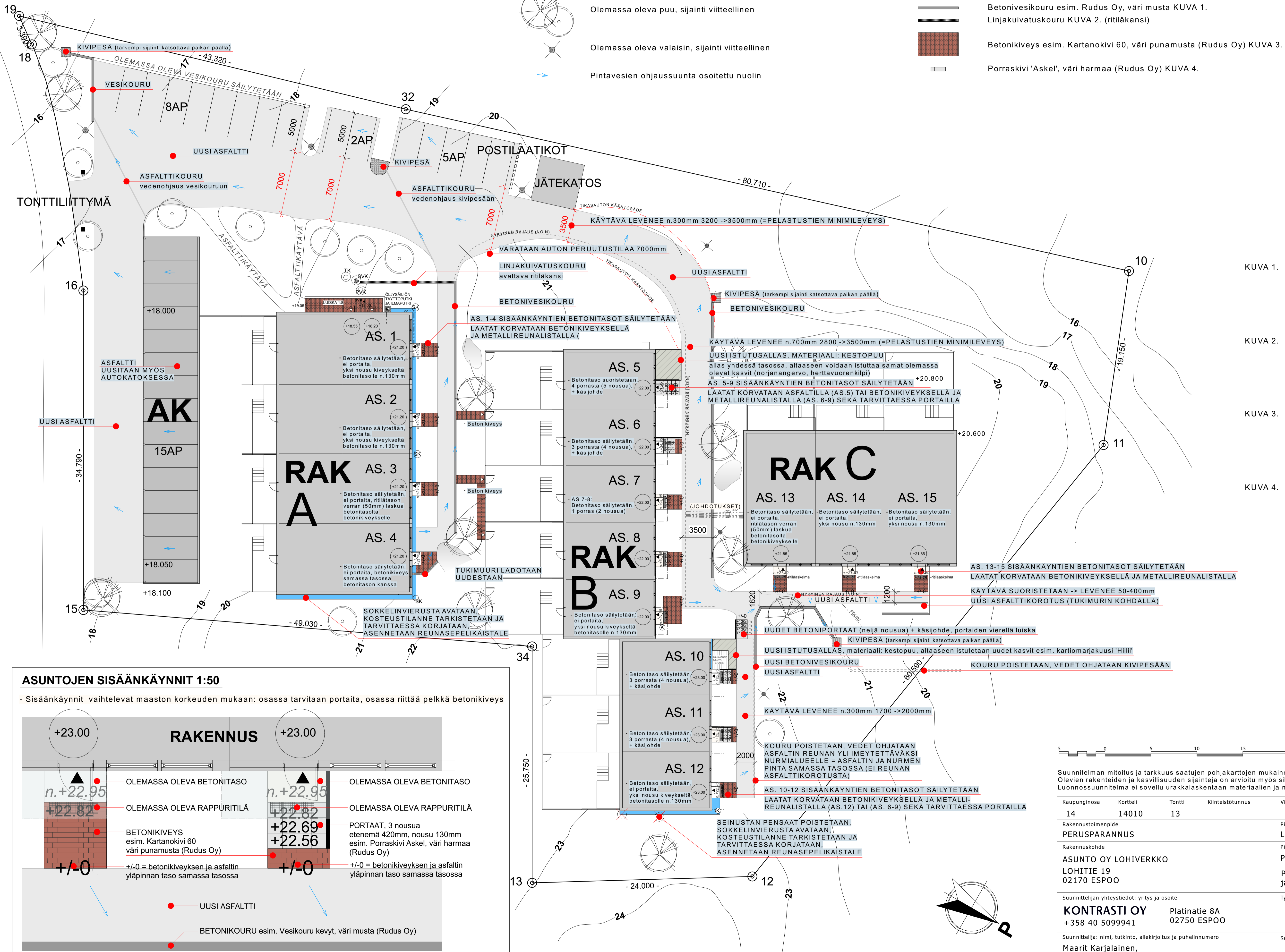



### MERKINNÄT

- 17 Korkeuskäyrä asemapiirustuksen mukaan
- Olemissa oleva puu, sijainti viitteellinen
- Olemissa oleva valaisin, sijainti viitteellinen
- Pintavesien ohjaussuunta osoitettu nuolin

- Uusi asfaltti, yht. noin 1400m<sup>2</sup>, asennetaan ilman reunan asfalttikorotusta, olemassa olevat asfalttikorotukset säilytetään tarvittaessa
- Betonivesikouru esim. Rudus Oy, väri musta KUVA 1. Linjakuivatuskouru KUVA 2. (ritiläkansi)
- Betonikiveys esim. Kartanokivi 60, väri punamusta (Rudus Oy) KUVA 3. (rajaus teräsreunalla)
- Porraskivi 'Askel', väri harmaa (Rudus Oy) KUVA 4.



KUVA 1.  
KUVA 2.  
KUVA 3.  
KUVA 4.



Suunnitelman mitoitus ja tarkkuus saatujen pohjakarttojen mukainen. Olevien rakenteiden ja kasvillisuuden sijainteja on arvioitu myös silmämääräisesti. Luonnossuunnitelma ei sovellu urakalaskentaan materiaalien ja menekkin puutteiden vuoksi.

Kaupunginosa	Kortteli	Tontti	Kilnietöstunnus	Viranomaisten merkintöjä/Rakennustunnus / Rakennustunnukset
14	14010	13		
Rakennustoimenpide <b>PERUSPARANNUS</b>				Piirustuslaji <b>LUONNOSUUNNITELMA</b>
Rakennuskohde <b>ASUNTO OY LOHIVERKKO LOHTIE 19 02170 ESPOO</b>				Piirustuksen sisältö <b>PIHASUUNNITELMA:</b> Pihateiden, kulkuväylien ja sisäänkäyntien uusiminen ja vedenohjaus
Suunnittelijan yhteystiedot: yritys ja osoite <b>KONTRASTI OY</b> +358 40 5099941 Platinatie 8A 02750 ESPOO				Työnumero Piirustuksen tunnus muutos
Suunnittelija: nimi, tutkinto, allekirjoitus ja puhelinnumero Maarit Karjalainen, Maisemasuunnittelija (AMK) +358 50 3252845				Suunnittelu-aika Päiväys <b>MAS</b> 13.01.2020