
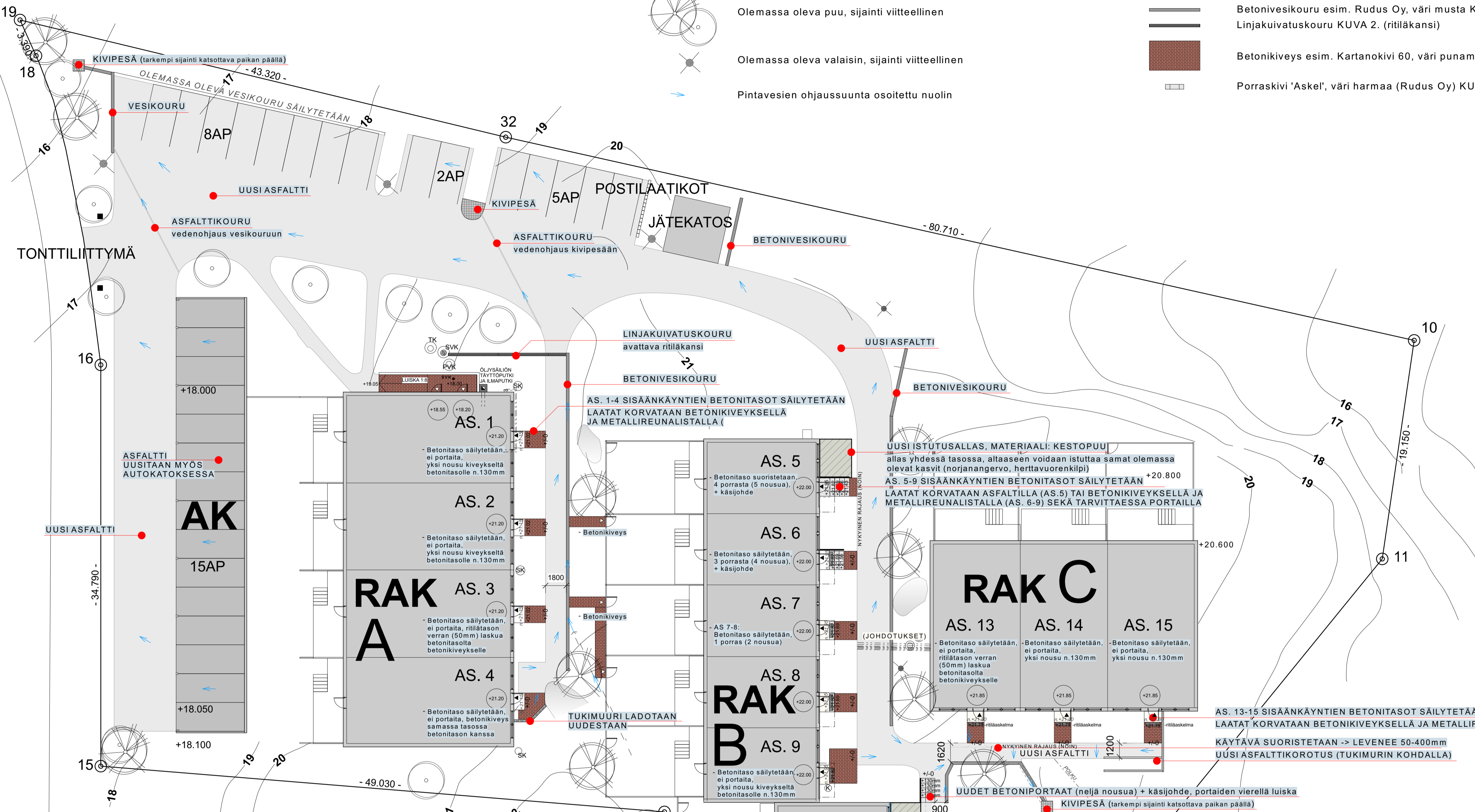


MERKINNÄT

- 17 Korkeuskäyrä asemapiirustuksen mukaan
- Olemassa oleva puu, sijainti viitteellinen
- Olemassa oleva valaisin, sijainti viitteellinen
- Pintavesien ohjaussuunta osoitettu nuolin

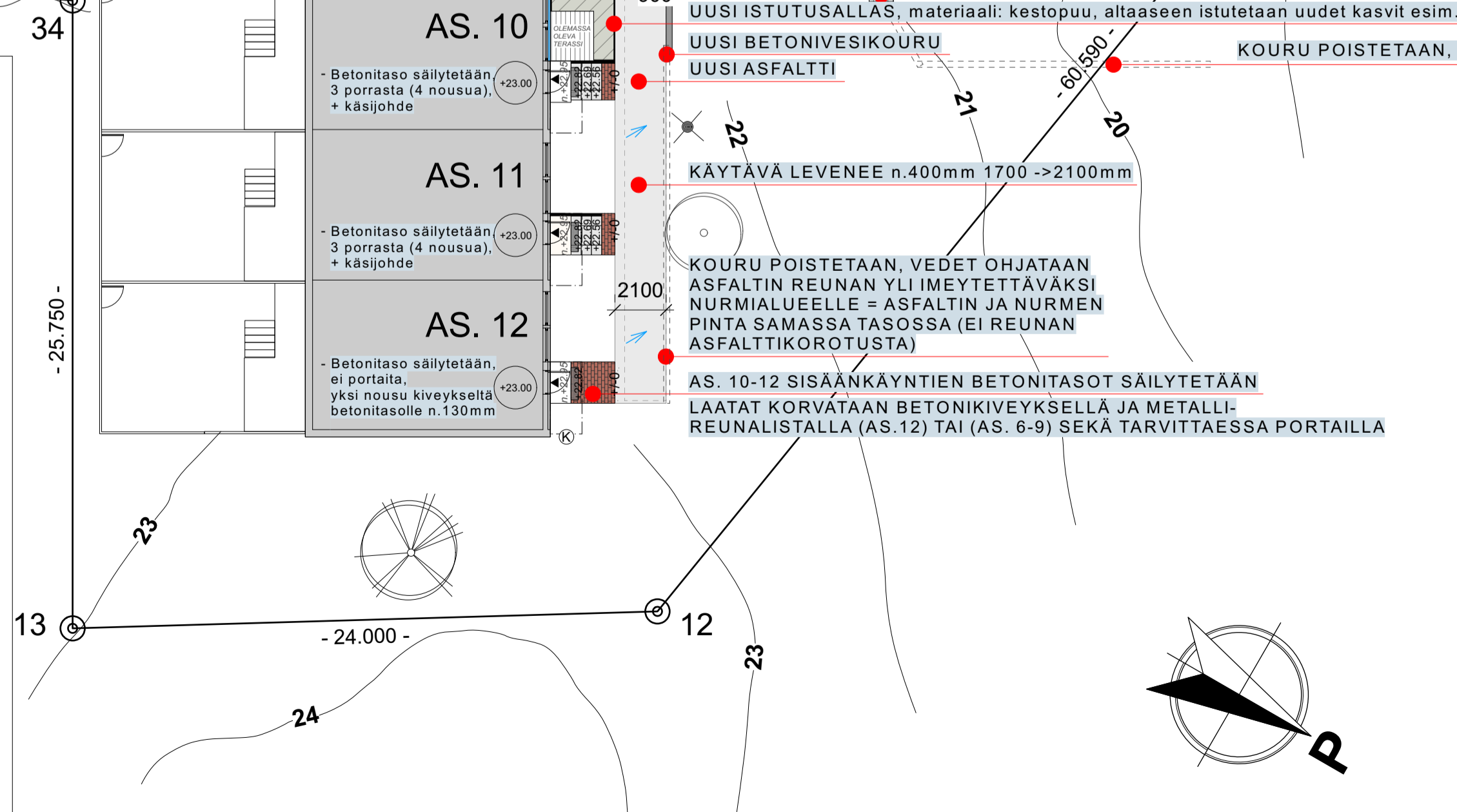
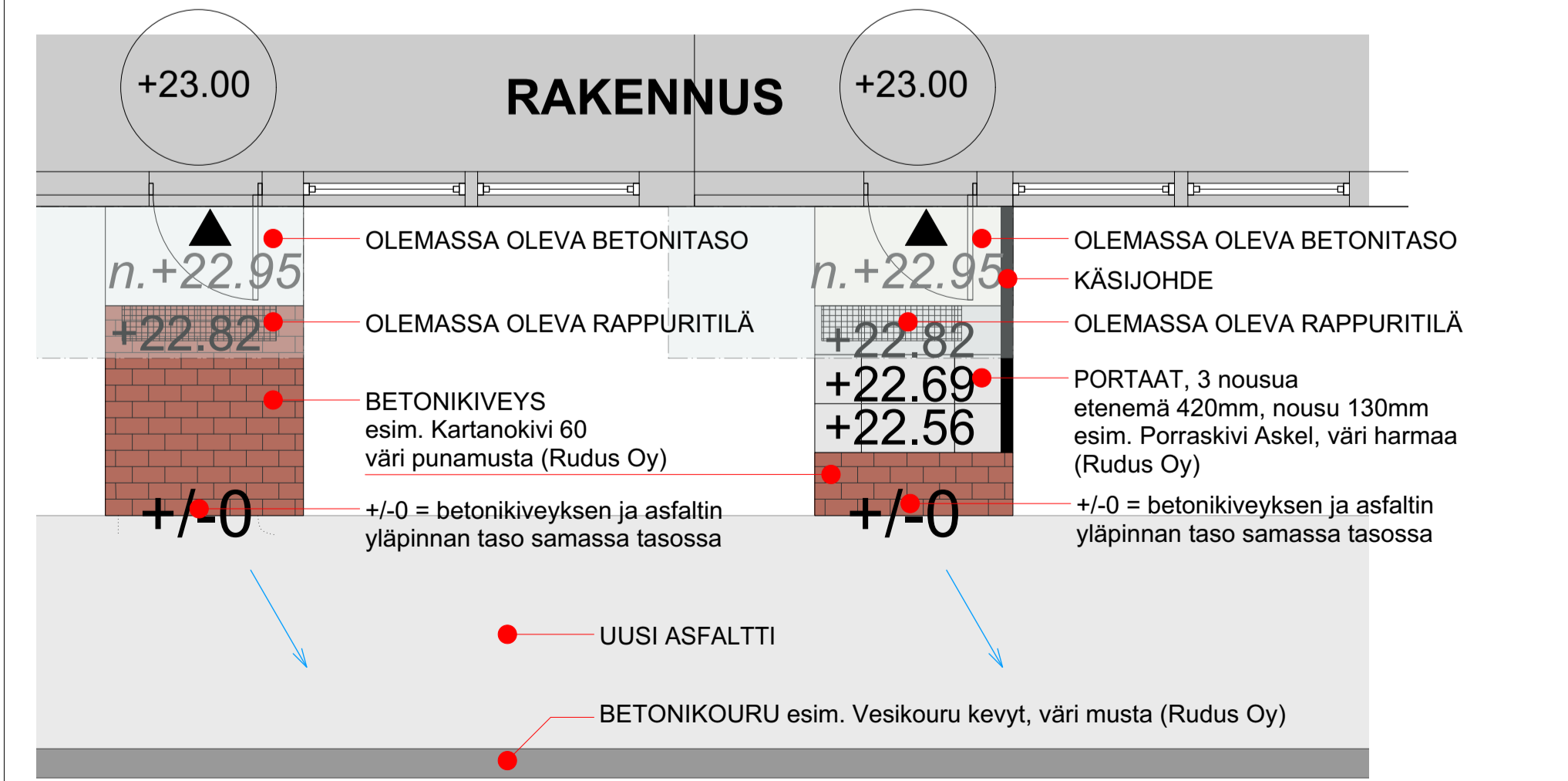
- Uusi asfaltti, yht. noin 1400m², asennetaan ilman reunan asfalttikorotusta, olemassa olevat asfalttikorotukset säilytetään tarvittaessa
- Betonivesikouru esim. Rudus Oy, väri musta KUVA 1. Linjakuivatuskouru KUVA 2. (ritiläkansi)
- Betonikiveys esim. Kartanokivi 60, väri punamusta (Rudus Oy) KUVA 3. (rajaus teräsreunalla)
- Porraskivi 'Askel', väri harmaa (Rudus Oy) KUVA 4.



KUVA 1.
KUVA 2.
KUVA 3.
KUVA 4.

ASUNTOJEN SISÄÄNKÄYNNIT 1:50

- Sisäänkäynnit vaihtelevat maaston korkeuden mukaan: osassa tarvitaan portaita, osassa riittää pelkkä betonikiveys



Suunnitelman mitoitus ja tarkkuus saatujen pohjakarttojen mukainen. Olevien rakenteiden ja kasvillisuuden sijainteja on arvioitu myös silmämääräisesti. Luonnossuunnitelma ei sovellu urakkalaskentaan materiaalien ja menekkien puutteiden vuoksi.

A. 27.2.20/MK mm. muokattu asfalttialueiden leveyksiä, portaiden luiskaleveydeksi muutettu 900mm RAK C ja B välillä, talonreunasepelointi poistettu			
Kaupunginosa	Kortteli	Tontti	Kilnesteötunnus
14	14010	13	
Rakennustoimenpide		Viranomaisten merkintä/Rakennustunnus / Rakennustunnukset	
PERUSPARANNUS		LUONNOSSUUNNITELMA	
Rakennuskohde		Piirustuksen sisältö	
ASUNTO OY LOHIVERKKO		PIHASUUNNITELMA:	
LOHTIE 19		mittakaava	
02170 ESPOO		1:200	
Suunnittelijan yhteystiedot: yritys ja osoite		Piirustuksen tunnus	
KONTRASTI OY		muutos	
+358 40 5099941		A. 27.2.2020	
Suunnittelija: nimi, tutkinto, allekirjoitus ja puhelinnumero		Suunnittelualue	
Maarit Karjalainen, Maisemasuunnittelija (AMK)		Päiväys	
+358 50 3252845		MAS	
		13.01.2020	